



TAGSÁG

2017.12.31.

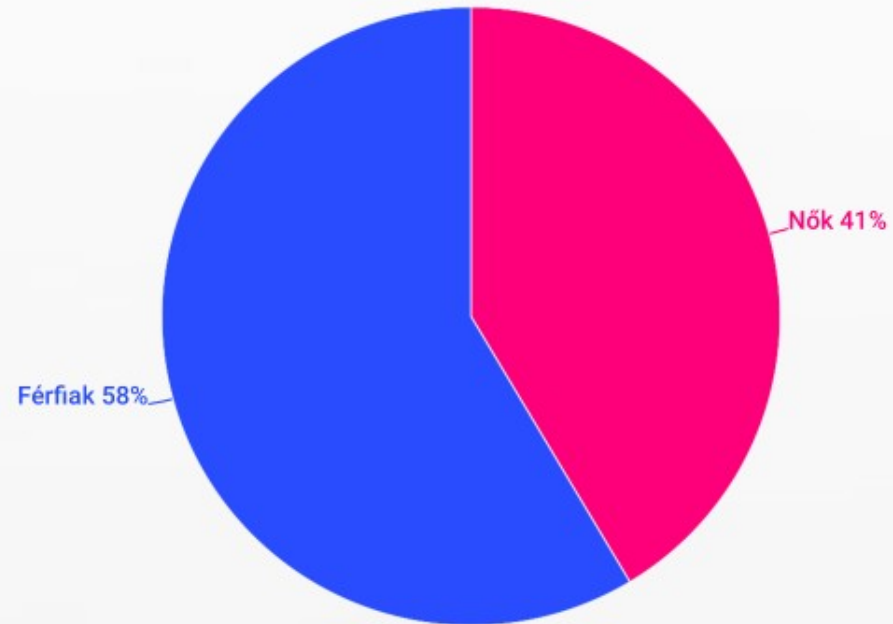
1

2

3

4

Nemek megoszlása az egyesületben



ÁTLAGÉLETKOR

Nemenként




33,2 év



32,3 év

LEGEK

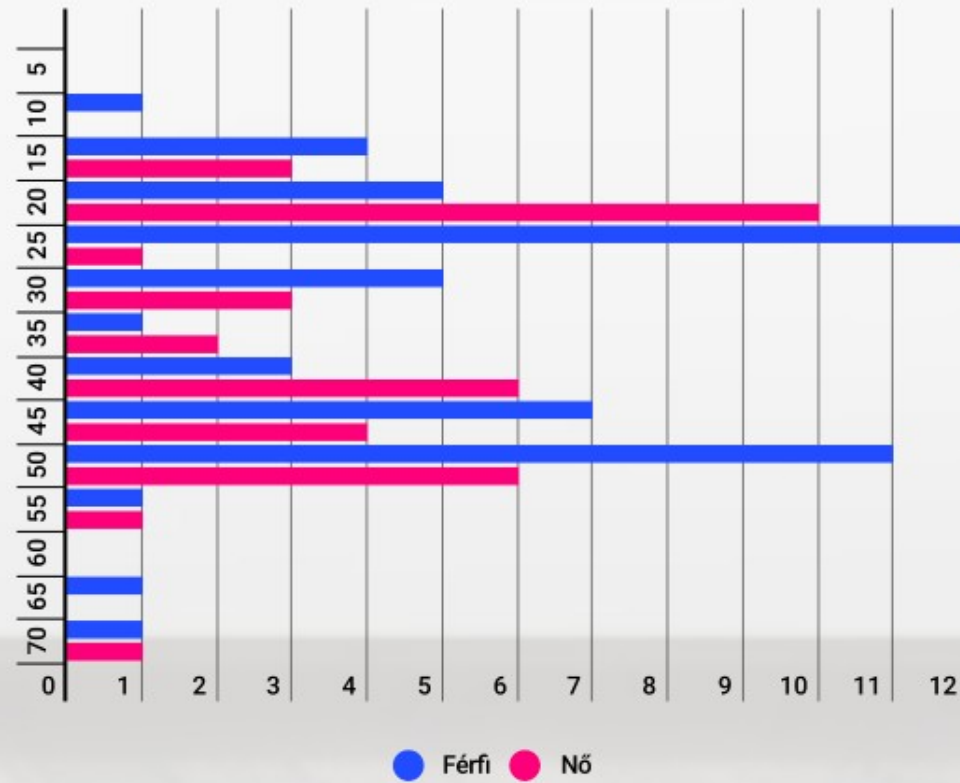


70 év



10 év

KORFA





KOMMUNIKÁCIÓ

Adatok: 2017.12.31.



FACEBOOK

facebook.com/ifusz - **843** Like - **844** követő

85 poszt - **45.125** megtekintés

Legnépszerűbb poszt:

Vásárolj a Tescoban!! A kasszánál kapott zsetont dobd be az Ifjusági Unió szavazatgyűjtőjébe és támogasd a 19. Bartina túrát!!!

Köszí!Köszí!Köszí!

Köszönjük, ha megosztással segíted, hogy minél többen lássák.

by Baka Feri

3672 megtekintés

18 esemény - **53399** megjelenés - **4035** kattintás - **860** fő interakció

Legnépszerűbb esemény:

Telihold túra (2017.10.04.) - **14.000** megjelenés - **1000** kattintás - **269** fő interakció

2017.10.17.

facebook.com/bartinateljesitmenytura - **403** Like - **420** követő

20 poszt - **13.476** megtekintés

INSTAGRAM

@bartinattura

2017.10.27.

6 bejegyzés - 110 kedvelés



GOOGLE ADWORDS

7 hirdetési kampány - 88.314 megjelenés

HÍRLEVÉL

44 alkalommal - 19.536 kiküldött hírlevél

● Munkamenetek



Munkamenetek

17 280



Felhasználók

10 797



Oldalmegtekintések

36 486



Oldal / munkamenet

2,11



Munkamenet átlagos hossza

00:01:31



Visszafordulási arány

64,29%

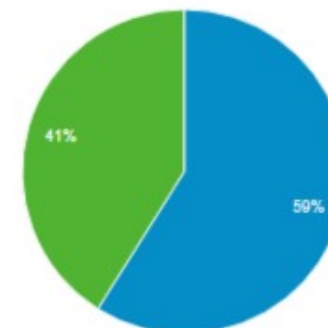


Új munkamenetek %-os aránya

58,92%



■ New Visitor ■ Returning Visitor







PROGRAMOK



18. BARTINA TELJESÍTMÉNYTÚRA

1363 résztvevő

Fotó: Kutasi Péter



2017.01.21.



8. LAUDETUR SIÓ-TOUR

2017.06.10.



III. IFU VÍZITÁBOR

2017.07.31 – 08.04.



V. KARIKATOURA

2017.08.26.

Emléklap

*túratúra részére, aki az
V. alkalommal megrendezett*

KarikaToura

kerékpáros teljesítménytúrán

km-t teker.



Szécsárd, 2017. augusztus 26.

TELIHOLD TÚRÁK

2017 júniustól decemberig

Hagyományteremtő szándékkal rendezük meg első Telihold túránkat.

Találkozás: 2017. június 9-én (pénteken) 20:15 órákor a Szekszárdi autóbuszállomáson. Ahonnan a 20:30-as busszal Sötétvölgy utazunk.

Túra útvonala: Sötétvölgy - Szarvas-szurdik - Bati-kereszt kilátó - Szekszárd

Táv: 9 km

Költségek: utazás költségei (buszjegy)

Minden érdeklődő természetjárót várunk a rendezvényen.

2017.06.09. - 170 résztvevő

Hagyományteremtő szándékkal rendezük meg második Telihold túránkat.

Találkozás: 2017. július 9-én (vasárnap) 20:05 órákor a Szekszárdi autóbuszállomáson. Ahonnan a 20:15-ös busszal Várdomb, orvosi rendelőig utazunk.

Túra útvonala: Várdomb - Mausz-kápolna - Szekszárd

Táv: 12 km **2017.07.09. - 35 résztvevő**

Költségek: utazás költségei (buszjegy (Felnőtt 310 Ft / diák,nyugdíjas 155 Ft, 90%-os 30 Ft))

Minden érdeklődő természetjárót várunk a rendezvényen.

Találkozás: 2017. augusztus 7-én (hétfőn) 19:15 órákor a Szekszárdi autóbuszállomáson. Ahonnan a 19:25-ös busszal Szálkaiig utazunk.

A busz az alábbi megállóhelyeken áll meg:
Szekszárd, kórház 19:27
Szekszárd, Csotán torak 19:28
Szekszárd, Ebesspuszta 19:30
Szekszárd, szőlőhegy 19:31
Szekszárd, Zalka csarda 19:32
Szálkai előgazós 19:34

Túra útvonala: Szálka - Hármashalom - Bükkös-erdő - Szekszárd, kilátó utca

Táv: 13 km **2017.08.07. - 30 résztvevő**

Költségek: utazás költségei (buszjegy (Felnőtt 310 Ft / diák,nyugdíjas 155 Ft, 90%-os 30 Ft))

Minden érdeklődő természetjárót várunk a túrán.

Találkozás: 2017. szeptember 6-án (szerdén) 18:30 órákor a Szekszárdi autóbuszállomáson. Ahonnan a 18:40-es busszal Szekszárd, Trófea vendéglő bejáratáig utazunk (Keszelys felé).

A busz az alábbi megállóhelyeken áll meg:
Szekszárd, Épreskert u. 18:42
Szekszárd, Aranytó u. 18:43
Őcsényi előgazós 18:47
Annamajor 18:48

Túra útvonala: Bándnyók - M6 autópálya - Cséze-tó - Szekszárd, autóbusz állomás

Táv: 12,5 km **2017.09.06. - 8 résztvevő**

Költségek: utazás költségei (buszjegy (Felnőtt 250 Ft / diák,nyugdíjas 125 Ft, 90%-os 25 Ft))

Minden érdeklődő természetjárót várunk a túrán.

Találkozás: 2017. október 5-én (csütörtök) 20:10 órákor a Szekszárdi autóbuszállomáson. Ahonnan a 20:20-as busszal Mész, malom-ig utazunk (Gyerbe tartó busszal).

A busz az alábbi megállóhelyeken áll meg:
Szekszárd, gimnázium 20:22
Szekszárd, Jantékképző 20:23
Szekszárd, újvárosi templom 20:24
Szekszárd, újvárosi temető 20:25
Szekszárd, műszegély 20:27
Hagypalánkpuszta 20:29

Túra útvonala: Mész - M6 autópálya - Palánk - Szekszárd, újvárosi temető

Táv: 8 km

Költségek: utazás költségei (buszjegy (Felnőtt 310 Ft / diák,nyugdíjas 155 Ft, 90%-os 30 Ft))

Minden érdeklődő természetjárót várunk a túrán.

Kép forrása: nghu
Foto: Kárpál Zoltán

2017.10.05. - 23 résztvevő

Találkozás: 2017. november 4-én (szombaton) 17:35 órákor a Szekszárdi autóbuszállomáson. Ahonnan a 17:45-ös busszal Kakas-ig utazunk (Lengyelig tartó busszal).

A busz az alábbi megállóhelyeken áll meg:
Szekszárd, újvárosi templom 17:49
Szekszárd, újvárosi temető 17:50
Szekszárd, bonyhádi útelágazás 17:52
Szekszárd, Sás Motel 17:53
Szekszárd, szőlői előgazós 17:55

Túra útvonala: Kakas - Öreg-hegy - Tekk-hegy - Hármashalom - Bükkös-erdő - Szarvas-szurdik - Bati-kereszt kilátó - Szekszárd, Remete-csurgó

Táv: 13,2 km **2017.11.04. - 150 fő**

Költségek: utazás költségei (buszjegy (Felnőtt 310 Ft / diák,nyugdíjas 155 Ft, 90%-os 30 Ft))

Minden érdeklődő természetjárót várunk a túrán.

Kép forrása: <http://www.egymasra.ca/sk/news/aciense/23136/10september-november-2016-WATCH-LIVE>

Találkozás: 2017. december 9-én (vasárnap) 16:15 órákor a Szekszárdi autóbuszállomáson. Ahonnan a 16:20-as busszal Sötétkőrd, Radváros-ig utazunk (Sötétkőrdre tartó busszal).

A busz az alábbi megállóhelyeken áll meg:
Szekszárd, újvárosi templom 16:24
Szekszárd, újvárosi temető 16:25
Szekszárd, bonyhádi útelágazás 16:27
Szekszárd, Sás Motel 16:28
Szekszárd, szőlői előgazós 16:31

Túra útvonala: Sötétkőrd, Radváros - Mész-csarda - Sás Csárda - Palánk-hegy - Szálka-völgy - Cser-hegy - Remete-csurgó - Bartina-hegy - Szekszárd, kilátó

Táv: 11,7 km

Költségek: utazás költségei (buszjegy (Felnőtt 250 Ft / diák,nyugdíjas 125 Ft, 90%-os 25 Ft))

Az év utolsó telihold túrájára egy szalmacsirka (fotós útvonalat választottam). A Haderka munkásságát jóvá térszervezési kérelmekkel gazdagíthatunk, de lehetjük a szekszárdi dínek hangulát!

A Szekszárdi Barokk Útlevél egy Magyarországon eddig egyedülálló turisztikai attrakció. Egy útkönyv, ami bemutatja a környék nevezetességeit és barokkát, ugyanakkor útlevél, mely vázlat rajzokkal lehetőséggel a könyvek tartalmasabb megismerésére inspirál.

Az útlevél beszerezhető Szekszárdon a Jánoscs Mihály u. 2-ben. Az útlevélről bővebben itt olvashatsz: <https://hu.hu/nyarvak-utlevel/>

Minden érdeklődő természetjárót várunk a túrán.

Kép forrása: <http://www.egymasra.ca/sk/news/aciense/23136/10september-november-2016-WATCH-LIVE>

EGYÉB TÚRÁK

2017.01.28. - Bodor Árpád Emléktúra - **14 résztvevő**

2017.03.15. - Perczel Mór Emléktúra

2017.03.25. - Bakancsos Atom Kupa - **7 résztvevő**

2017.05.13. - Madarak és Fák Napja - **150 résztvevő**

2017.06.23. - Lépésben szertelenül 3.0 - **100 résztvevő**




EGYÉB PROGRAMOK

IKER 1 képzés - **10 résztvevő**



2017.01.17. - Krea-túra kiállítás



2017.10.27. - Tökfaragás - **12 résztvevő**



2017.12.01. - Karácsonyi készülődés - **14 résztvevő**

2017.12.15. - Karácsonyi krémlikőr készítés - **14 résztvevő**



EGYÉB TÚRÁK

2017.05.06. - Rockenbauer Pál Dél-Dunántúli Kéktúra - 1. szakasz - **1 résztvevő**

Hazánk második hosszútávú turistaútja nevét a népszerű turistáról, szakíróról, népművelőről, TV-s személyiségről, Rockenbauer Pál-ról kapta, - így tisztelegve emlékének.

Találkozás: 2017. május 6-án

Rövid táv:

Szekszárd, Vasútállomás - Szekszárd, Remete kápolna - Sötét-völgy

Távolság: 11,72 km + (2,36 km)

Szintemelkedés: 270 m

Hosszú táv:

Szekszárd, Vasútállomás - Szekszárd, Remete kápolna - Sötét-völgy - Grábóc - Szálka

Távolság: 24,01 km

Szintemelkedés: 620 m

2017.08.11. - Rockenbauer Pál Dél-Dunántúli Kéktúra - 2. szakasz - **1 résztvevő**

Hazánk második hosszútávú turistaútja nevét a népszerű turistáról, szakíróról, népművelőről, TV-s személyiségről, Rockenbauer Pál-ról kapta, - így tisztelegve emlékének.

Találkozás: 2017. augusztus 11-én

Rövid táv:

Szálka - Grábóc - Sötét-völgy

Távolság: 12,31 km + (2,36 km)

Szintemelkedés: 310 m

Valós útvonal:

Szálka - Kismórógy - Mórógy - Bátaapáti - Mecseknádasd

Távolság: 30,82 km

Szintemelkedés: 684 m

2017.07.01. - Barangolás a szekszárdi borvidéken - **0 résztvevő**

2017.08.05. - Barangolás a szekszárdi borvidéken - **0 résztvevő**

A "Szekszárdi Borvidék Útlevele" kapcsán már jó néhány barkóstolon vagyunk túl, így ideje elkezdni túránkat

A túra időpontja:

2017. augusztus 5. szombat

Indulás:

8.00-kor a Szekszárdi autóbusszállomástól

Távok:

Rövid túra: 9 km; 310 m Sióagárd, Margit Pince - Szekszárd, Remete csurgó

Hosszú túra: 16 km; 530 m Sióagárd, Margit Pince - Szekszárd, Szőlőhegy

Költségek:

Buszkiállítás: Szekszárd, autóbusszállomás - Sióagárd, Rácváros (Teljesárú menetjegy: 250 Ft)

Túravezető:

Butschli Péter

SZILVESZTER - 2017



TURISTAHÁZAK




1 025 személy használta



760 személy használta



ÖNKÉNTES
MUNKA



TURISTAHÁZAK



KOMMUNIKÁCIÓ



TÁMOGATÁSOK



PROGRAMOK



TAGSÁG





400.000 Ft



292.783 Ft

TÁMOGATÁSOK

Bér támogatás
4.273.290 Ft

1%

400.944 Ft



V. KarikaToura
100.000 Ft

III. Vízitábor
100.000 Ft

2017. évi működés
100.000 Ft



120.000 Ft





Joó Balázs - 121,5 óra

Bogdán Márton - 121 óra

Viola-Sztricsevits István - 117,5 óra

Butschli Péter - 110,25 óra

Losonczy Imre - 72 óra

Losonczy Richárd - 72 óra

